CLUB ALPINO ITALIANO
Sezione di Varese
1906 – 2006 Un secolo di storia varesina
Via Speri Della Chiesa,12 - 21100 Varese – tel. 0332/289267 – www.caivarese.it

1983-2008
25 ANNI DI ATTIVITÀ CON I GIOVANI

LA BUSSOLA

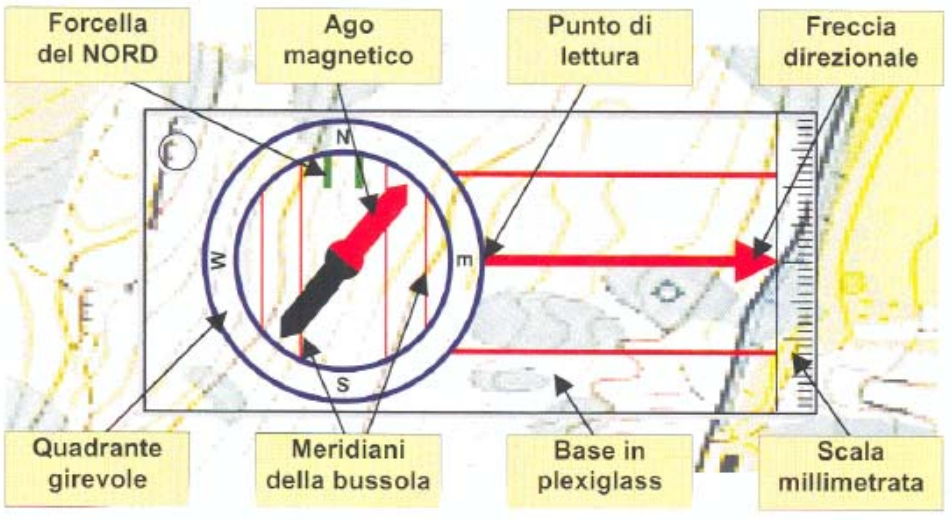

AZIMUT

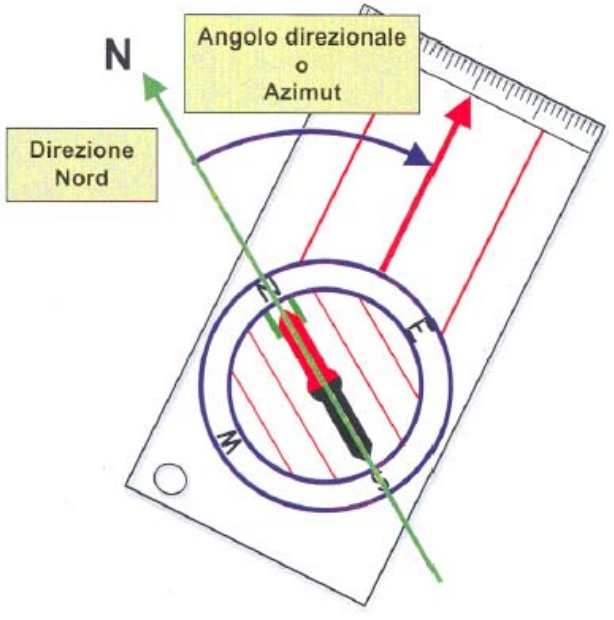

L'ampiezza dell'angolo misurato in senso orario tra il Nord e la nostra direzione di marcia è denominata: Azimut o Rotta o Angolo Direzionale

Prima operazione

Appoggiare la bussola sulla carta e usando il lato lungo della bussola, come fosse un righello, collegare il luogo di partenza (A) con quello da raggiungere (B); la freccia di direzione deve puntare nel senso della marcia (Figura 24).
In questa fase, non si tiene conto della posizione dell'ago magnetico.

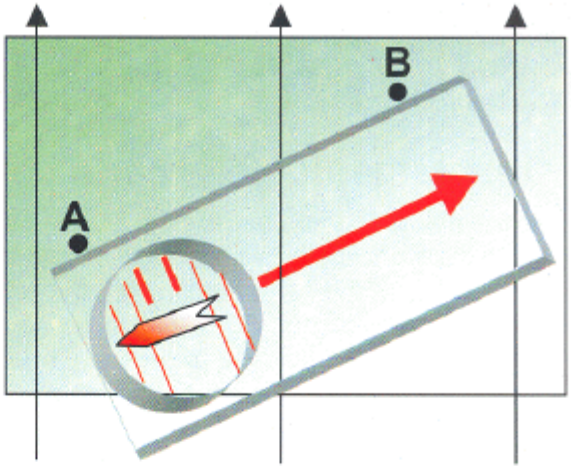

Figura 24. Prima operazione.

Seconda operazione

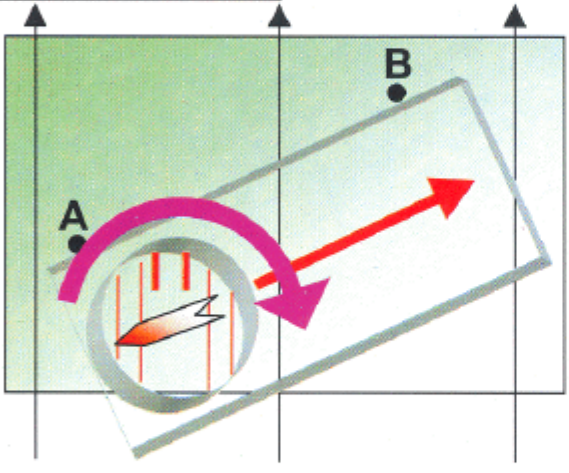

Figura 25. Seconda operazione.

Tenendo ferma la bussola sulla carta, ruotare il quadrante girevole finché la forcella del Nord della bussola è rivolta verso il Nord della carta e i meridiani della bussola sono paralleli ai meridiani della carta (Figura 25).
In questa fase, non si tiene ancora conto della posizione dell'ago magnetico.
In corrispondenza del punto di lettura sulla bussola si può leggere, se necessario, l'angolo di direzione o azimut.

Terza operazione

Togliere la bussola dalla carta e, senza muovere il quadrante girevole, tenerla in mano in posizione orizzontale con il lato corto, dalla parte del quadrante, appoggiato al busto.
Girare su se stessi, con il corpo non con il polso, fino a quando l'ago magnetico si sovrappone alla forcella del Nord della bussola (Figura 26).
La freccia direzionale della bussola indicherà la direzione da seguire; più semplicemente, alzare la testa ed avanzare nella direzione indicata.

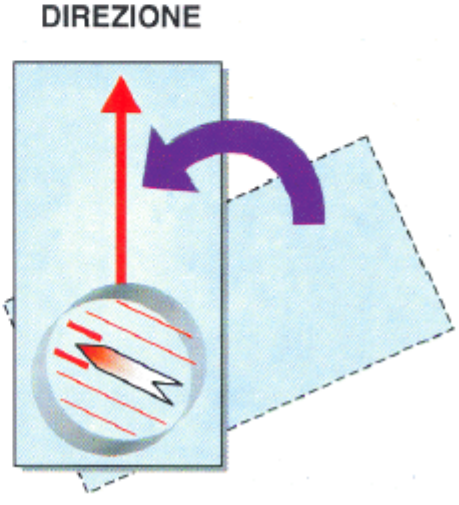

Figura 26. Terza operazione.