



Sabato:

dopo il trasbordo con la navetta da Ponte Verde a Bocchetta di Camopiglia c'è giusto il tempo per un rapido spuntino prima di iniziare a percorrere la Strada delle 52 Gallerie almeno fino alla 20°, perché il gruppo di volontari che sta effettuando l'annuale manutenzione, ha prudenzialmente chiuso l'accesso.



Lungo la strada incontriamo pannelli informativi sulla storia della sua costruzione e in men che non si dica ci troviamo a percorrere le prime gallerie




Mentre saliamo incontriamo gli alpini che ormai hanno terminato i lavori di manutenzione e che ben volentieri ci raccontano fatti e aneddoti



Grazie alle loro indicazioni una più attenta lettura del paesaggio ci permette di rilevare le cicatrici della Grande Guerra





La strada prosegue agevolmente
serpeggiando tra i monti



Ad un bivio il gruppo di teste ritiene opportuno integrare la segnaletica esistente per il gruppo di coda



Superato il rifugio Papa proseguiamo in direzione della nostra meta odierna: il rifugio Lancia all'alpe Pozza. Targhe in memoria dei caduti si accompagnano a resti riaffiorati dalla terraumani e non.....

Ogni monte è stato sfruttato per la costruzione di trincee o gallerie



Finalmente una sosta!!!



Nel saliscendi verso il rifugio Lancia i sassi lasciano posto ad una rigogliosa vegetazione

Ecco il nostro rifugio ... i bikers ci hanno da poco preceduto





Tutti insieme si aspetta di mangiare quella che poi si rivelerà una cena degna di un Grand Hotel!!!






CAI SAT SEZIONE DI ROVERETO

Sentieri in partenza dal Rifugio V.Lancio

n°sentiero	destinazione	GIS
101	Cleselle - Cislana	1,90
102	Bocchetta della Corte - Bocchetta dei Favi - Val dei Favi - Angheleschi	3,00
102 - 102A	versante nord Monte Tesio - Bocchetta dei Favi (Val dei Zoccoli)	0,40
105 (E5)	Bocchetta della Corte - Rulle - Denti Italiani e austriaci - Palun - Rif. A. Pope	2,00
105 - 134	Bocchetta della Corte - Val di Casnigone	2,00
120	Sello delle Pozze - Sello dei Compizzzi - Sello Crasi - Rif. A. Pope	2,20
120 - 133	Sello delle Pozze - Val Zucasso - Malga Compizzzi - Strada delle Malghe	1,40
120 - 133 - 147(E5)	Sello delle Pozze - Val Zucasso - Malga Costa - Passo Boccolo	3,30
132 - 101	Alpe Albi - Senter delle Ull - Guazzera	1,40
131	Cai Santo - Pas dell'Anziano - Malga Costani	1,50
120 - 131 - 131A	Sello dei Cai Santi - Strada delle Malghe - Malga Costani	1,50







PROTEZIONE ALPINA
PUNTO DI CRANACA

Il problema è di tipo...
 BITE DEL...
 PIANO DI...

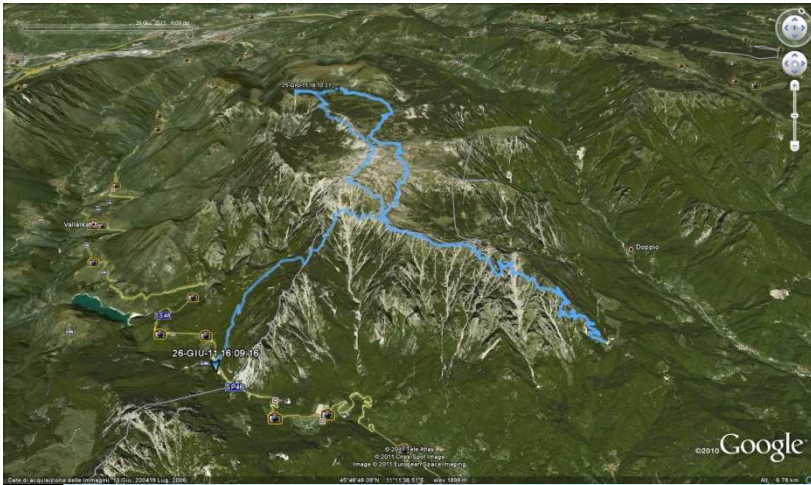
Domenica mattina

Dopo la foto di gruppo, seguendo le indicazioni di Paolo, Il custode del rifugio, compiamo una breve deviazione al monte Testo .. trincee e gallerie sembrano essere state ripulite apposta per noi





Ritorniamo al rifugio Papa lungo il sentiero 105 e finalmente giungiamo sui luoghi della tragedia. In ordine il Dente Austriaco, il Dente Italiano dilaniato, Il Corno Battisti e la cima Palon. Anche qui abbiamo la possibilità di esplorare il dedalo di cunicoli.



Dopo una breve sosta dissetante all'affollatissimo rifugio Papa riprendiamo la discesa lungo la panoramica Strada degli Eroi