

Pizzo di Valgrande m 2529, da San Domenico di Varzo m 1403

(Valle Divedro, Alpe Veglia, Prov. di Verbania)

Dislivello complessivo: 1300 in salita; 1300 in discesa

14 luglio 2013

Partenza in pullman h. 6,00 da Varese; i partecipanti sono 33.

Vista la presenza di molta neve in quota nonostante la stagione ormai avanzata, si decide di cambiare meta; la programmata ascensione al Pizzo Diei – Monte Cistella (già prevista per il 30 giugno e rinviata per lo stesso motivo) viene sostituita con un'escursione verso i laghi del Pizzo di Valgrande (m 2400 circa), poco a Sud del lago d'Avino, con passaggio nella piana dell'Alpe Veglia, e con la possibilità di salire all'omonimo Pizzo (m 2529). Si tratta di una destinazione meno elevata rispetto al Diei - Cistella, ma sempre con partenza da San Domenico di Varzo. Cima più bassa ma dislivello maggiore! Per il Diei – Cistella era infatti prevista la salita in seggiovia fino all'Alpe di Ciamporino.

Arriviamo a San Domenico alle 8 circa. Le condizioni meteo sono ottime. Percorriamo la strada asfaltata che scende a Ponte Campo (m 1319), poi il ripido sentiero ci porta sulla strada sterrata che dà accesso all'Alpe Veglia. Dopo una sosta per ricomporre il gruppo alla Cappella del Groppallo (m 1723), al termine dell'erta, proseguiamo quasi in piano fino all'Alpe.

A Cianciavero, uno dei piccoli villaggi del Veglia, incontriamo Mayol, che il giorno prima era impegnato al Devero con il gruppo CAI della sezione del CCR di Ispra; al termine della gita ha traversato dal Devero al Veglia attraverso la Scatta d'Orognia e il Passo di Valtendra, passando la notte al Veglia per essere oggi con noi! Rientrerà con noi a Varese in pullman.

Da Cianciavero proseguiamo spediti verso il lago d'Avino. Traversiamo, con prudenza!, un ponte di neve sopra il torrente, residuo di un colatoio di valanga. Al bivio, scegliamo il percorso diretto per il Lago d'Avino, che dopo 30 minuti di ripida ascesa raggiungiamo, trovandoci improvvisamente di fronte alla diga (m 2236). Notevole il colpo d'occhio sulla parete Sud del Monte Leone, che precipita sul lago con una parete alta 1300 m.

Dopo una sosta nei pressi del lago, ci addentriamo nella Piana d'Avino, bellissimo altopiano d'alta quota caratterizzato da diversi laghetti e nevai; viste le ottime condizioni meteo e la buona forma di tutti i partecipanti, decidiamo di proseguire verso la vetta del Pizzo di Valgrande (m 2529). Da questo versante (Nord e Nord ovest) il Pizzo è di facile accesso; a Sud, come si osserva da San Domenico, precipita invece con ripide pareti rocciose e balze erbose per oltre 1000 m.

Raggiungiamo in breve la vetta. Splendida veduta verso il Monte Leone, la conca del Veglia, San Domenica, il Pizzo Diei – Cistella.

In discesa percorriamo lo stesso itinerario di salita fino alla diga del Lago di Avino. Qui decidiamo di percorrere un nuovo itinerario che ci permetterà di arrivare al Lago delle Streghe. Poco oltre la diga un tratto un po' ripido (assicurato con corrimano) ci permette di accedere ai pendii soprastanti; costeggiamo il versante Est del Monte Leone, tra l'alternarsi di pascoli e pietraie, e con passaggio su alcuni nevai che richiedono un minimo di attenzione, scendiamo spediti verso il magnifico Lago delle Streghe (m 1828), piccolo specchio d'acqua dai riflessi azzurri immerso nel bosco di Larici.

Dopo una breve sosta al lago, raggiungiamo Aione; attraversiamo la piana del Veglia e ripercorrendo lo stesso itinerario di salita torniamo a Ponte Campo e da qui risaliamo a San Domenico, dove arriviamo alle 18 circa, un po' in ritardo rispetto alla tabella di marcia. Partenza per Varese alle 19 circa.



Primo tratto di sentiero dopo Ponte Campo
Sosta nei pressi della Cappella del Groppallo



Tappeto di fiori presso la Cappella
Ingresso all'Alpe Veglia; sullo sfondo in Monte Leone





Alpe Veglia



Cola toio di va langa sopra Cianciavero



Salita verso il Lago d'Avino



Poco prima del lago

Arrivo al Lago d'Avino (m 2236)






Monte Leone, parete Sud



Pizzo Diei

Lago d'Avino




Sulla diga



Piana d'Avino





Pizzo di Valgrande

In vetta (m 2529)


Monte Leone





Passaggio attrezzato sopra la diga

Lago d'Avino





Nevai in discesa verso il Veglia

Vedute verso il Veglia



Pizzo di Valgrande

Monte Leone, versante Est



Conca del Veglia



Arrivo al Lago delle Streghe





Alpe Veglia, sulla via del ritorno a San Domenico

