



NOTIZIARIO

sezionale

CLUB ALPINO ITALIANO - SEZIONE DI VARESE -

Via Speri della Chiesa Jemoli, 12 - Tel. e Fax 0332 289267 E-mail CLUBAL32@caivarese.191.it - www.caivarese.it -c.fis- 80008820120

Tariffa Associazioni Senza Fini di Lucro: "Poste Italiane s.p.a. - Spedizione in Abbonamento Postale - D.L. 353/2003 (conv. in L. 27/02/2004 n. 46 art. 1, comma 2, DCB (VARESE)) - Stampa: JOSCA industria grafica editoriale, Varese

realizzato con il contributo del



Assessorato alla Cultura

Le operazioni di rinnovo del Tesseramento per l'anno 2008 e l'ammissione dei Nuovi Soci continuano anche per tutto il mese di Febbraio

al martedì ed al venerdì dalle ore 21 alle ore 22,45 presso la Sede Sezionale con le seguenti quote:

***SOCI ORDINARI - €41,00**

Se residenti all'Estero:

bacino mediterraneo - €64,00

Oceania ed Americhe - €68,00

***SOCI FAMILIARI - €19,00**

***SOCI GIOVANI - €13,00**

(Nati nel 1991 e seguenti)

***SOCI VITALIZI - €20,00**

***AGGREGATI INTERNI**

(Soci di altre Sezioni) - €18,00

***TASSA DI AMMISSIONE**

Nuovi Soci - € 6,00

Abbonamento allo Scarpono ed alla Rivista del C.A.I. per i Soci Giovani - € 5,50

Nel caso si dovesse segnalare una variazione di indirizzo la quota dovrà essere maggiorata di €1,00

Nel limite del possibile, invitiamo i Soci ad usufruire del Servizio Postale effettuando il versamento, dell'importo relativo al tesseramento, sul Conto Corrente Postale n° 17320219 intestato al C.A.I. Varese, naturalmente aumentando l'importo € 1,00, **minima maggiorazione per l'invio a domicilio del bollino a mezzo posta** e per compensare la tassa che ci viene addebitata dal Servizio Postale per ogni bollettino accreditato.

I Soci Familiari devono essere conviventi del Socio Ordinario. Sono Soci Giovani i minori di anni diciotto, nati nel 1991 e seguenti. Gli ex soci Giovani che compiono il diciottesimo anno nel 2008 (nati nel 1990) potranno rinnovare la tessera nella categoria Ordinari o, se conviventi con un socio Ordinario della Sezione, nella categoria Familiari.

attività culturale

mercoledì 13 febbraio

“Laa linea Cadorna e il suo territorio”


la frontiera Nord come proposta di turismo culturale

slide show

incontro con Antonio Trotti

“Per non dimenticare” sono le parole scolpite sulla colonna mozza posta a quota 2105 dell’Ortigara. Ricordare i sacrifici, le sofferenze, le vite distrutte dalla guerra deve e può essere per tutti stimolo e monito di pace.

La proposta è una esposizione a tema “La Grande Guerra in Lombardia”, con proiezione di immagini storiche ed attuali ambientate nei nostri territori. A conclusione della proiezione sarà aperto un dibattito.



Antonio Trotti, varesino, nato nel 1970, è appassionato escursionista di media ed alta quota. E’ stato istruttore presso la Scuola Militare Alpina di Aosta come sottotenente degli Alpini. Da molti anni si dedica allo studio approfondito degli aspetti umani, storici e tecnici della Guerra Bianca, combattuta tra il 1915 e il 1918 nei Settori Operativi Orles-Cevedale e Adamello-Presanella. Dal 1996 collabora con il Museo della Guerra Bianca in Adamello del quale oggi è Conservatore, Responsabile dei Servizi Educativi e membro della Commissione Tecnico-scientifica.



Aula Magna
Università dell’Insubria
Via Dunant, 3 Varese
ore 21.15



Università degli Studi
dell’Insubria

In
collaborazione
con



COMUNE DI VARESE
Assessorato alla Cultura

Club Alpino Italiano
Sezione di Varese
 In collaborazione e con il Patrocinio di
Provincia di Varese Assessorato Marketing Territoriale e Cultura,
Provveditorato agli Studi di Varese, Comune di Varese - Assessorato servizi Educativi

propone
incontri di aggiornamento
riservati a docenti delle scuole primarie e secondarie

sui seguenti temi:

Letture di carte geografiche e orientamento

scale, segni convenzionali, uso della bussola.

Meteorologia

nozioni di base

Geologia e Geomorfologia

del territorio Prealpino e Montano

Letture del territorio

flora, selve, torbiere, cultura alpina.

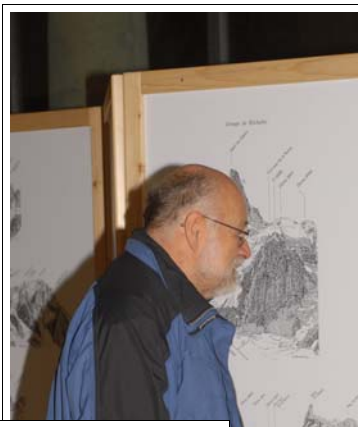
Uscita finale sul territorio con i partecipanti agli incontri.

(a cura del Cai Varese)

Gli incontri si terranno presso la sede del **Club Alpino Italiano Sezione di Varese** in Via Speri Della Chiesa, 12 a partire da **Mercoledì 6 febbraio 2008** e per i mercoledì successivi, **dalle ore 21 alle 23**, per un totale di **8 ore**.

Relatori degli incontri saranno gli istruttori della scuola di Alpinismo e Scialpinismo "Remo e Renzo Minazzi" di Varese coadiuvati da esperti del Cai.

L'iniziativa è a titolo gratuito



escursionismo

ESCURSIONISMO CON LE RACCHETTE DA NEVE



Le prossime gite

La montagna nella sua veste invernale esercita una forte seduzione nell'escursionista, ma l'ambiente innevato, più severo e pericoloso e che non consente trascuratezze ed improvvisazioni, rappresenta in molti casi un ostacolo. Chi non pratica lo scialpinismo o lo sci da fondo escursionistico ha trovato da diversi anni nelle racchette da neve l'attrezzo ideale per prolungare l'attività escursionistica.

Da quest'anno anche la nostra sezione, come magari qualcuno avrà avuto modo di vedere nel calendarietto tascabile distribuito in occasione del tesseramento, ha deciso di inserire due mete con

le racchette da neve, anticipando così a febbraio l'apertura della stagione escursionistica.

17 febbraio
Torgnon
in Valtournanche


2 marzo
Campra
in Val di Blenio

assieme ai fondisti

Entrambe le località offrono ottime opportunità sia agli amanti delle racchette da neve sia ai fondisti.

Naturalmente, trattandosi di escursione in ambiente innevato, le mete verranno definite nei giorni immediatamente precedenti in base alle

previsioni meteo e alle condizioni di innevamento. Perciò vi invitiamo a venire in sede nelle serate di martedì e di venerdì: i responsabili dell'escursionismo o dello sci di fondo vi forniranno informazioni e chiarimenti anche in merito all'attrezzatura.



La Fenetre d'Ersa
da Torgnon

ESCURSIONISMO ...



Domenica 16 marzo

1° gita escursionistica della stagione 2008

La strada

"REGIA" che da Como portava a Bellagio.

1° tappa : da Torno a Faggeto e Pognana Lario Dislivello 300 m. Tempo di percorrenza: 3-4 ore Partenza da piazzale Foresio alle ore 8,00

Il percorso inizia dal borgo di Torno, si percorrono le caratteristiche stradine del paese sino ad arrivare alla parte alta dell'abitato ove si prende la vecchia strada per Molina, ancora indicata come segnaletica su alcuni edifici. Conduce sino alla località Mulino ed alla strada statale Lariane. Si segue per circa 300 m. il tratto asfaltato: superata la portineria della villa Pliniana si prende il sentiero sulla destra che porta nella suggestiva Valle del Coloree per poi raggiungere la chiesa di S. Margherita dall'alto e slanciato campanile romanico (XI-

XII secolo). Salendo lungo la strada acciottolata si raggiunge Molina con la suggestiva piazza attorno alla Parrocchiale di S. Antonio (XVII secolo). Passando sotto un portico si prende la strada per il vecchio lavatoio e da qui verso Lemna lungo un comodo sentiero che attraversa un paio di valli.

Superata la Cappella dedicata alla Madonna del Rosario si entra nel paese: da notare sulla destra una fontana, la cui vasca è ricavata da un'antica tomba tardoromana, riconoscibile dalla presenza del cuscino di pietra. Attraverso la caratteristica via di mezzo con case poste a cavaliere, si giunge alla piazza della chiesa di S. Giorgio (resti di campanile romanico, epigrafi del XIV sec.).

Dal parcheggio retrostante la chiesa si va verso la strada provinciale e la si percorre sino a superare una piccola edicola dedicata alla Madonna della Strada. Si prende la deviazione sulla destra per raggiungere la parrocchiale di Palanzo dedicata a S. Ambrogio raffigurato sulla facciata mentre scaccia gli Ariani. Il centro storico di Palanzo merita una breve visita unitamente al caratteristico torchio da

vino datato 1572. Viene fatto funzionare durante la sagra che ha luogo di solito la 2° domenica di ottobre. Dalla chiesa si segue la strada acciottolata in discesa sino a raggiungere il cimitero con antistante l'antica cappella dedicata alla Madonna di Loreto. Da qui si domina un ampio panorama sul primo bacino del lago di Como. Si prende la scalinata che conduce verso Pognana, superando profonde vallate ed antiche cave sino a raggiungere la chiesa di S. Rocco a Canzaga ove il 16 agosto di ogni anno si tiene la "Sagra degli gnocchi". Si raggiunge la parrocchiale dedicata alla Santissima Trinità e quindi si scende per raggiungere la strada statale dove termina la prima tappa della Via Regia .

(Dalla pubblicazione : "La strada Regia che da Como portava a Bellagio edito a cura della Comunità Montana del Triangolo Lariano)



C.A.I. VARESE SCUOLA DI ALPINISMO E SCI ALPINISMO "REMO E RENZO MINAZZI"

38° Corso di Scialpinismo

Direttore: Marco Meazzini (INSA)

Vice Direttore: Alessandro Jessula (ISA)

La Scuola di Alpinismo e Scialpinismo "Remo e Renzo Minazzi" ha il piacere di proporre, per la stagione 2008, il XXXVIII Corso di Scialpinismo. Il Corso si divide in due parti. La prima (corso base) ha lo scopo di fornire agli allievi le conoscenze tecniche e culturali necessarie al raggiungimento di una discreta autonomia nella conduzione di gite semplici e di media difficoltà su terreno poco impegnativo, stimolando in loro l'amore per lo scialpinismo e la montagna invernale. Con la seconda parte (corso avanzato) ci proponiamo di approfondire alcune tecniche, necessarie alla conduzione di gite di media difficoltà su terreno impegnativo. Gli allievi che avranno superato con profitto il corso base potranno accedere al corso avanzato. Le uscite pratiche del corso base ed avanzato si



sovrappongono in parte (vedi programma). Alle due uscite finali potranno partecipare unicamente gli allievi del corso avanzato. Scialpinisti che hanno partecipato ad una precedente edizione del corso base potranno, se ritenuti idonei, iscriversi al solo corso avanzato.

Lezioni Teoriche

- 24 Gennaio 2008 apertura del Corso
materiali ed equipaggiamento
- 31 Gennaio** conoscenza, tipologie ed uso degli ARVA
- 7 Febbraio** topografia
- 14 Febbraio** nivologia – concetti generali
- 21 Febbraio** nivologia – comportamento e fattore umano
- 28 Febbraio** meteorologia
- 6 Marzo** pronto soccorso
- 13 Marzo** allenamento ed alimentazione
- 27 Marzo** tecnica sciistica e conoscenze accessorie
- 3 Aprile** geologia e glaciologia
- 10 Aprile** storia dello scialpinismo
- 23 Aprile** nodi: applicazione alle tecniche di assicurazione (solo per il corso avanzato)

Gli allievi del corso avanzato sono caldamente invitati a partecipare alle lezioni teoriche del corso base.



Corso Base

27 Gennaio 2008 (Selezione)

- uso dei materiali e tecnica di salita
 - verifica delle capacità sciistiche e tecnica di discesa
- 2 Febbraio 2008 (pomeriggio)**
- esercitazioni propedeutiche all'uso dell'ARVA e ricerca individuale con ARVA

3 Febbraio 2008 – 1° Uscita

- tecniche di salita e discesa scialpinistica

17 Febbraio 2008 – 2° Uscita

- osservazione del terreno, dell'ambiente ed uso della carta topografica
- traccia di salita e discesa

2 Marzo 2008 – 3° Uscita

- comportamento su terreno valangoso

16 Marzo 2008 – 4° Uscita

- simulazione di incidente da valanga e ricerca organizzata
- costruzione di un ricovero d'emergenza
- comportamento in caso di intervento del Soccorso Alpino

In comune per Corso Base e Corso Avanzato

30 Marzo 2008 – 5° Uscita

- Osservazione e valutazione critica del terreno circostante
- Scelta autonoma di traccia e micro-traccia

12 e 13 Aprile 2008 – 6° Uscita

- Ricerca Individuale con ARVA di due o più sepolti
- Cenni di orientamento e marcia strumentale

Solo Corso Avanzato

25, 26 e 27 Aprile 2008 – 3° Uscita

- Osservazione e valutazione di terreno glaciale
- Movimento su ghiacciaio e progressione in cordata
- Tecniche di recupero da crepaccio

10 e 11 Maggio 2008

- Salita in alta montagna con terreno complesso
- Tecnica di salita e progressione su passaggi rocciosi e terreno misto
- Tecnica di discesa con corda doppia

NB durante le uscite pratiche verranno effettuate esercitazioni di ricerca individuale del travolto da valanga

gruppo senior



Parola del presidente

Cari amici, eccoci pronti ad iniziare un altro anno insieme. Il programma, ampio come sempre, prevede escursioni per tutti a cominciare da quelle sulle montagne di casa nostra, gite da non perdere, perché ci offrono la possibilità di ritrovare la "forma" necessaria per gli impegni più gravosi dell'estate. Ci saranno anche novità, che scopriremo durante il corso dell'anno. Vorrei ricordare che l'attività del gruppo è iniziata nel lontano gennaio 1994, cioè quattordici anni fa, da un manipolo di soci molto motivati e convinti che camminare insieme porta tanti benefici al corpo e alla mente. A loro va il nostro ringraziamento. Parecchi continuano ancora ad offrirci compagnia, competenza, sicurezza, collaborazione. A noi, il compito di continuare, con le stesse motivazioni, sempre più numerosi. Per iniziare non perdiamoci la serata, organizzata dal nostro Mino, che propone sensazioni e immagini raccolte durante l'anno appena trascorso. Concludo con una buona notizia dal fronte dell'assicurazione obbligatoria contro morte ed invalidità: quest'anno il premio per i gruppi seniores è drasticamente ridotto in confronto con gli anni precedenti. Adesso si paga solo € 8.67 all'anno per persona.

Alessandro

PROGRAMMA GITE

2ª GITA – Giovedì 28 febbraio Giro dei Sette Termini e Pian di Nave

Ritrovo: Piazza Foresio ore 8,15, partenza circa ore 8,30 *Mezzo di trasporto:* auto e/o mezzi pubblici *Difficoltà:* E *Dislivello:* salita e discesa circa 450 m *Tempo di percorrenza:* totale circa ore 5 *Accompagnatori:* Antonio Farè e Gino Molinari *Quote:* minima, da verificare

Descrizione itinerario

Percorso stradale: Varese, Ghirla, Marchirolo

Itinerario: si tratta di un percorso ad anello con partenza da ed arrivo a Marchirolo (493 m). Si sale al Colle della Nave ed al Pian di Nave (813 m) per proseguire al Monte Sette Termini (930 m). Dettagli del giro saranno forniti al momento dell'iscrizione.

3ª GITA – Giovedì 6 marzo Bregazzana – Monte Legnone - Bregazzana

Ritrovo: Bregazzana, posteggio zona cimitero, ore 9, è possibile usufruire dell'autobus urbano *Mezzo di trasporto:* auto e/o mezzi pubblici *Difficoltà:* E *Dislivello:* salita e discesa circa 550 m *Tempo di percorrenza:* totale circa ore 5 *Accompagnatori:* Antonio Farè e Gino Molinari *Quote:* minima, da verificare

Descrizione itinerario

Percorso stradale: Varese, Bregazzana


Itinerario: dal piazzale di Bregazzana (494 m) si

salga la scalinata che conduce davanti alla chiesa dedicata a San Sebastiano. Proseguire verso nord lungo la 3V tra manti erbosi ancora coltivati ed attraversa via del Giglio dapprima e una carrareccia successivamente raggiungere la zona dell'Alpe Ravetta. Continuando, lungo un sentiero panoramico saliamo al Pian Waldes (718 m). La 3V dirige adesso verso valle lungo un costone prativo che conduce nel cuore del piccolo borgo della Rasa (543 m). Da qui si torna a salire fino alla vetta del Monte Legnone (868 m), da dove si gode un ottimo panorama. Con una ripida discesa si raggiunge il Passo Varrò, da qui la Rasa e infine Bregazzana.

SERATA DI PROIEZIONE IMMAGINI 2007

**Martedì
19 febbraio**
in sede alle ore 21,15

si terrà una proiezione di immagini delle gite che abbiamo fatto durante il 2007. L'invito è rivolto a tutti amici e simpatizzanti.



gruppo speleo

"Fratturaccia"

Come di consueto stata una bella esperienza, soprattutto per il fatto che era diverso tempo che non veniva visitata. A parte qualche difficoltà all'ingresso (molto stretta) una grotta semplice con un pozzo di circa 30 metri, che emana calore. Ci siamo guardati bene in giro e abbiamo potuto notare che le

strette visitate purtroppo sembrano non avere possibilità di esplorazione aggiuntive... Rimane comunque una bella esperienza da condividere con passione con tutti gli amici della terra... gli amici speleo!

Stefano Luzzi



sci alpino



PROGRAMMA GITE 2007-2008

Sezione di Varese e Sottosezione di Gazzada-Schianno
Gruppo Sci Discesa

27 Gennaio – 3 – 10 e 17 Febbraio 2008 – Corso di **SCI DISCESA** a **PILA**

Domenica 2 Marzo 2008 Gita a **MONGINEVRO (Monti della Luna)**

Le quote comprendenti viaggio A/R sono: **Soci €20.00 Non Soci €22.00**

Riduzione di € 1.50 per giovani sotto i 15 anni. Partenza ore 6.00 da Varese (Piazzale Macello), transito ore 6.10 da Gazzada (P.le Iper GBianchi)

Giovedì 13 - Domenica 16 Marzo 2007 weekend a **Plan de Corones**

Le quote comprendenti viaggio A/R e sistemazione in Hotel 3 stelle sono: **Soci €200.00 Non Soci €210.00**

Riduzione di € 5.00 per giovani sotto i 15 anni. Partenza ore 15.00 da Varese (Piazzale Macello), transito ore 15.10 da Gazzada (P.le Iper GBianchi)

Domenica 30 Marzo 2008 Gita a **SALICE D'ULZIO (TO)**

Le quote comprendenti viaggio A/R sono:

Soci €20.00 Non Soci €22.00

Riduzione di € 1.50 per giovani sotto i 15 anni. Partenza ore 6.00 da Varese (Piazzale Macello), transito ore 6.10 da Gazzada (P.le Iper GBianchi)

Domenica 13 Aprile 2007 Gita a **CERVINIA (AO)**

Le quote comprendenti viaggio A/R sono:

Soci €18.00 Non Soci € 20.00

Riduzione di € 1.50 per giovani sotto i 15 anni. Partenza ore 6.00 da Varese (Piazzale Macello), transito ore 6.10 da Gazzada (P.le Iper GBianchi)



Per informazioni ed iscrizioni rivolgersi in sede nelle serate di apertura. **Le iscrizioni devono essere accompagnate da un acconto e si chiudono tassativamente il martedì precedente la gita.**

Iscrizioni presso : SEDE C.A.I. - Via Speri della Chiesa 12 - VARESE -
Martedì e Venerdì dalle ore 21 alle 23
(Tel. e Fax 0332 289.267) – e-mail: clubal32@caivarese.191.it

sci nordico



Il **Gruppo Fondo** della Sezione di Varese presenta il programma completo delle iniziative previste per la stagione 2008:

10 febbraio
GITA SAN BERNARDINO - CH
17 febbraio
GITA A BRUSSON
24 febbraio
GITA A TORGNON
02 marzo
GITA CAMPRA - CH

Per informazioni su orari di partenza – prezzi – tracciati piste rivolgersi in sede ai Responsabili Gruppo Fondo nelle serate di martedì e venerdì dalle 21 alle 23.

RESPONSABILI DEI CORSI

BASSANINI MAURIZIO 0332203847
BOMBETTI ARCHIMEDE 0332263352
PALMA GIORGIO 0332232538



alpinismo giovanile

Domenica 20 gennaio si è svolta la 1^a uscita dell'AG, insieme agli amici del CAI di Casorate Sempione e di Olgiate Olona siamo andati con le ciaspole all'Alpe Leretta da Pian Coumarial nella riserva naturale del Mont Mars. La meta stabilita del Lago Vargno, dopo le abbondanti nevicate della settimana e un attento sopralluogo effettuato il venerdì precedente, è stata per motivi di sicurezza cambiata a favore di quest'Alpe che ci ha dato non poche soddisfazioni. La giornata di sole stupendo, la temperatura mite e il panorama spettacolare hanno favorito il piacere di stare insieme all'aria aperta e di attardarci tra il giocare (ovviamente a palle di neve) e il ragionare sui pericoli della montagna innevata. Abbiamo parlato di cos'è una valanga, delle condizioni di pericolo, degli strumenti necessari per un'escursione in sicurezza, e anche provato a maneggiare questi ultimi e simulato la ricerca con l'arva di un disperso in valanga. Già il fatto di provare a "ciaspolare" è stata una bella e, per i più, nuova esperienza, che sarà, a giudicare dai commenti, sicuramente da ripetere!!!

Il prossimo appuntamento è per **DOMENICA 17 FEBBRAIO** ai **FORTI DI COLICO**, meta piuttosto insolita, ma di grande interesse storico-culturale. Ricordiamo che le iscrizioni dovranno pervenire entro Martedì 12 a mezzo i consueti canali. Gli accompagnatori sono disponibili, come sempre, in sede durante le serate di apertura per chiarimenti e spiegazioni.

Nel rinnovare l'invito alla **presentazione del corso**, fissato in sede per il **GIOVEDÌ 21 FEBBRAIO ORE 21,00** anticipiamo il programma completo dell'attività 2008. Vi aspettiamo numerosi!

Gli accompagnatori



gruppo MTB



Prossima gita, **intersezionale**: alle Pendici del monte Pelada con partenza da Comabbio, **Ritrovo**: ore 9:00, parcheggio del ristorante Sole Luna a Comabbio (tangenziale Besozzo – Vergiate in direzione Vergiate al semaforo sulla destra) **Difficoltà**: MC per cicloescursionisti di media capacità tecnica) percorso su sterrate con fondo poco sconnesso o poco irregolare

Domenica 10 febbraio
alle pendici del
monte Pelada

(tratturi, carrarecce...) o su sentieri con fondo compatto e scorrevole

Tempo di percorrenza: 3 ore circa.
Dislivello: 204 m

Descrizione:

Il monte Pelada, come il S. Giacomo, si trova all'estremo nord del Parco del Ticino dove è stata di recente tracciata una rete di nuovi itinerari e sentieri da parte delle guardie del parco.

Il percorso del Monte Pelada (mt. 472) si snoda intorno all'omonimo monte ed alle colli-

Obbligatorio casco, consigliati occhiali. **Tutti i partecipanti** sono tenuti al versamento di euro 2.50 per la **copertura assicurativa** con Agenzia convenzionata con il C.A.I. .

ne circostanti tra i comuni di Comabbio, punto di partenza, Osmate, Mercallo e Oriano Ticino (mt. 264), in mezzo a boschi di castagn e querce disseminati di massi erratici e con brevi scorci sul lago di Comabbio.

Ad oriano è attivo un Centro Parco che offre visite guidate e didattica ambientale.

gruppo MTB

Commenti ... all' uscita di domenica 13/01:



"Tutto molto divertente compreso acqua, fango e compagnia però avremmo dovuto fare anche la seconda parte del giro visto che eravamo caldi e sporchi...."

Franco Ferrrrrari

"Bella e nutrita compagnia di pescatori di tinche (ben 15 + 1 raccolto strada facendo)... allora, quante ne avete trovate nei calzini? Scherzi a parte..."

Linda

Per vedere il resto delle foto, leggere i commenti completi e avere notizie sul programma completo del nostro gruppo vi rimandiamo al nostro forum:

<http://mtbcaivarese.forumer.it>

"Direi che come prima gita è stata decisamente atipica, la pioggia ed il fango hanno reso tecnicamente difficile e fisicamente pesante un giro facile sulla carta; cosa che senz'altro ha giovato alle nostre conoscenze tecniche, ormai non c'è terreno che tenga, sappiamo affrontare qualsiasi tragitto! :) e poi, quante risate, ..."

Corrado

Inaugurata la stagione ciclo-escursionistica 2008 con la nuova disciplina sportiva de "IL PALOMBARO CICLISTA". Caro Elio quanto ci sei mancato, mentre percorrevamo quei sentieri immersi di fango pensavamo a quanto ti saresti divertito, certe occasioni non capitano spesso, comunque non disperare ci sarà una prossima occasione. Sedici indomiti pedalatori..."

Daniela



Sottosezione di GAZZADA SCHIANNO

Via Roma, 18 - Tel./Fax 0332 870703

CORSO SCI

Domenica 3 – 10 – 17 febbraio.

Prosegue il nostro Corso Sci a Val-tourneche con un incremento degli allievi iscritti, rispetto agli anni precedenti, sia per lo snow-board che lo sci da discesa. Il vasto comprensorio, i nuovi impianti, le nuove seggiovie, una nuova struttura ricettiva (ristorante self-service in quota), la disponibilità di un locale pic-nic e deposito zaini, la professionalità dei maestri e, non meno importante, il costo del giornaliero adulti a € 19 e ragazzi € 9 hanno fatto sì che 2 pullman partissero ogni domenica verso la Val d'Aosta. Se aggiungiamo poi la simpatia dei nostri accompagnatori e gli orari di partenza e di rientro (6,30 – 19,15) cosa potevamo offrire di più?

Se qualche gitante sciatore volesse

aggregarsi siamo sempre disponibili per rimediare un posto in pullman.

GITE INVERNALI

Terminato il Corso Sci riprenderemo, congiuntamente con la sezione di Varese, la quindicinali gite invernali.

Domenica 2 marzo. Gita a Monginevro (Monti della Luna).

Partenza ore 6,10 dal P.le Iper GBianchi. Quote: Soci € 20 – Non Soci € 22. Riduzione di € 1,50 per i giovani sotto i 15 anni.

Giovedì – Venerdì – Sabato – Domenica 13-14-15-16 Marzo. Lungo weekend in Dolomiti. Lo-

calità, quote e quant'altro sul prossimo notiziario.

TESSERAMENTO

Rammentiamo ai Soci il rinnovo delle quote associative e la presa visione delle nuove norme assicurative.



Monginevro